


Samfällighet

Utdragsdatum	2026-04-22		
Beteckning	BRÄCKE HÅLLBORGEN S:1 Godkänd FR: 2017-05-05		
Areal	Land: - kvm	Vatten: - kvm	Totalt: - kvm
Koordinater fastighet	Omr.	N-koord	E-koord Areal
	1	6981751.7	500158.1 -
Ändamål	Utmål för kvarnplatser		
Deläggande fastigheter	BRÄCKE HÅLLBORGEN 1:9		1/28
	BRÄCKE HÅLLBORGEN 1:14		1/14
	BRÄCKE HÅLLBORGEN 1:32		11/28
Åtgärder	Fastighetsrättsliga åtgärder	Datum	Aktbeteckning
	Laga skifte	1906-01-17	23-REV-155
	Ledningsrättsåtgärd	2010-01-08	2305-09/71
	Ledningsrättsåtgärd	2017-05-05	2305-2017/2
Rättigheter grunduppgifter	Rättsfh.	Typ av rättighet	Ändamål Aktbeteckning
	Last	Ledningsrätt	Starkström 2305-09/71.1
		Beskr: Starkströmsledning 24 kv jord-och sjökabel	
	Last	Ledningsrätt	Elektrisk kommunikation 2305-2017/2.1
		Beskr: Rörledning för optofiber	
Planer och bestämmelser	Planer	Datum	Aktbeteckning
	Natura 2000-område	2002-01-24	2305-P2024/16
	Gimån, uppströms holmsjön		
	Registreringsdatum: 2018-10-23		
	Senast ändrad: 2026-03-31		
	Anmärkning: Området redovisas inte i registerkartan		
	Anmärkning: Berör även outrett område.berör även outrett samfällt område.		

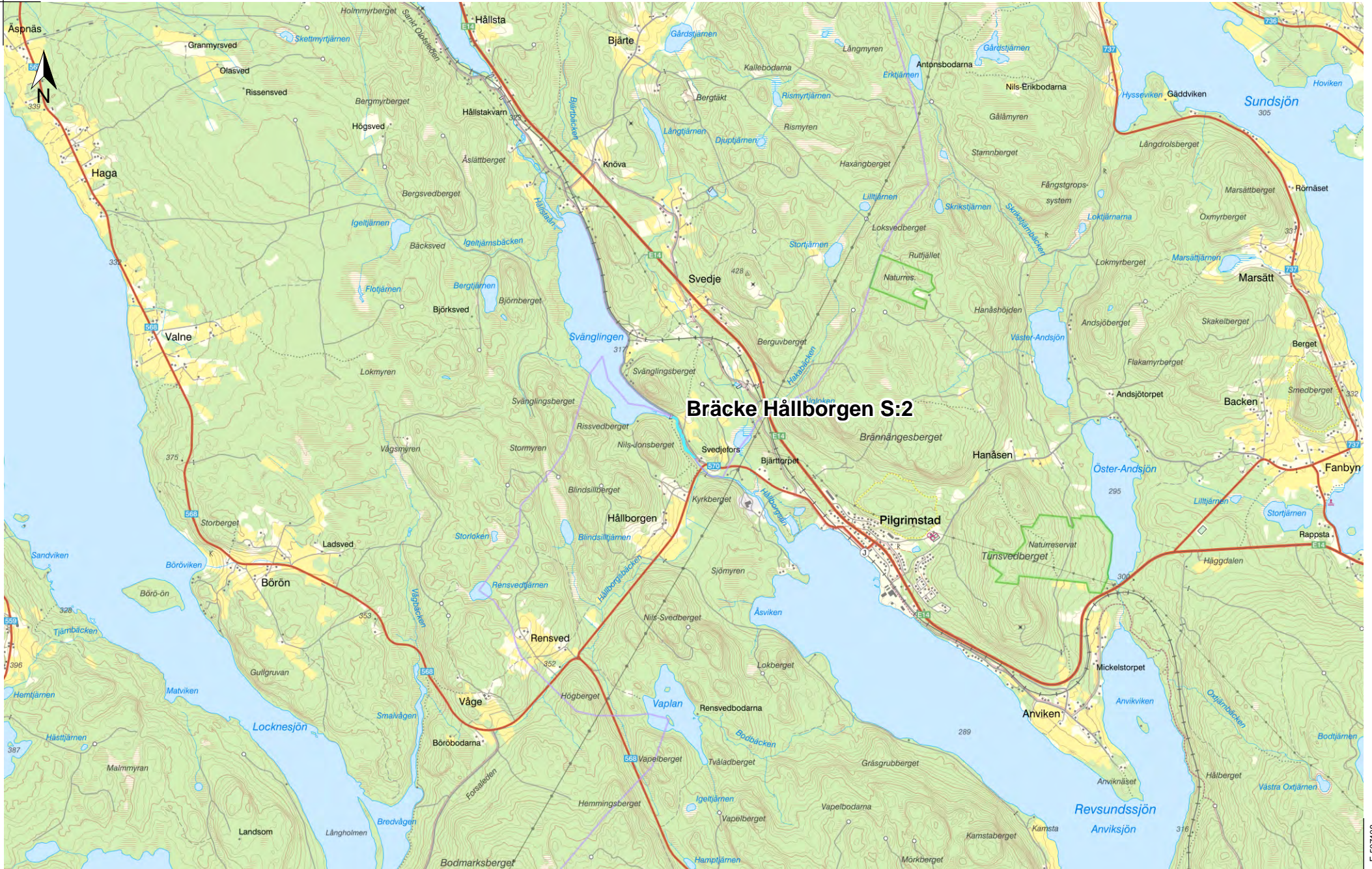


Bräcke Hållborgen S:1




Samfällighet

Utdragsdatum	2026-04-22		
Beteckning	BRÄCKE HÅLLBORGEN S:2 Godkänd FR: 2017-05-05		
Areal	Land: - kvm	Vatten: - kvm	Totalt: - kvm
Koordinater fastighet	Omr.	N-koord	E-koord Areal
	1	6981943.4	500105.7 -
Ändamål	Hållborgsån		
Deläggande fastigheter	BRÄCKE HÅLLBORGEN 1:9		1/28
	BRÄCKE HÅLLBORGEN 1:14		1/14
	BRÄCKE HÅLLBORGEN 1:32		11/28
Åtgärder	Fastighetsrättsliga åtgärder	Datum	Aktbeteckning
	Laga skifte	1906-01-17	23-REV-155
	Ledningsrättsåtgärd	2010-01-08	2305-09/71
	Ledningsrättsåtgärd	2017-05-05	2305-2017/2
Rättigheter grunduppgifter	Rättsfh.	Typ av rättighet	Ändamål Aktbeteckning
	Last	Ledningsrätt	Starkström 2305-09/71.1
		Beskr: Starkströmsledning 24 kv jord-och sjökabel	
	Last	Ledningsrätt	Elektrisk kommunikation 2305-2017/2.1
		Beskr: Rörledning för optofiber	
Planer och bestämmelser	Planer	Datum	Aktbeteckning
	Natura 2000-område	2002-01-24	2305-P2024/16
	Gimån, uppströms holmsjön		
	Registreringsdatum: 2018-10-23		
	Senast ändrad: 2026-03-31		
	Anmärkning: Området redovisas inte i registerkartan		
	Anmärkning: Berör även outrett område.berör även outrett samfällt område.		



Bräcke Hållborgen S:2



Samfällighet

Utdragsdatum	2026-04-22		
Beteckning	BRÄCKE HÅLLBORGEN S:3 Godkänd FR: 2016-12-16		
Areal	Land: - kvm	Vatten: - kvm	Totalt: - kvm
Koordinater fastighet	Omr.	N-koord	E-koord Areal
	1	6980824.3	500593.6 -
Ändamål	Väg		
Deläggande fastigheter	BRÄCKE HÅLLBORGEN 1:9		1/28
	BRÄCKE HÅLLBORGEN 1:14		1/14
	BRÄCKE HÅLLBORGEN 1:32		11/28
Åtgärder	Fastighetsrättsliga åtgärder	Datum	Aktbeteckning
	Laga skifte (FIG 632 M.FL.)	1906-01-17	23-REV-155
	Fastighetsreglering	2016-12-16	2305-16/19
Rättigheter grunduppgifter	Rättsfh.	Typ av rättighet	Ändamål Aktbeteckning
	Last	Officialservitut	Väg 2305-16/19.1
		Beskr: Rätt att använda befintlig väg x för utfart.	
Planer och bestämmelser	Planer	Datum	Aktbeteckning
	Natura 2000-område	2002-01-24	2305-P2024/16
	Gimån, uppströms holmsjön		
	Registreringsdatum: 2018-10-23		
	Senast ändrad: 2026-03-31		
	Anmärkning: Området redovisas inte i registerkartan		
	Anmärkning: Berör även outrett område.berör även outrett samfällt område.		



Bräcke Hållborgen S:3

